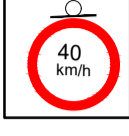
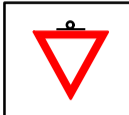
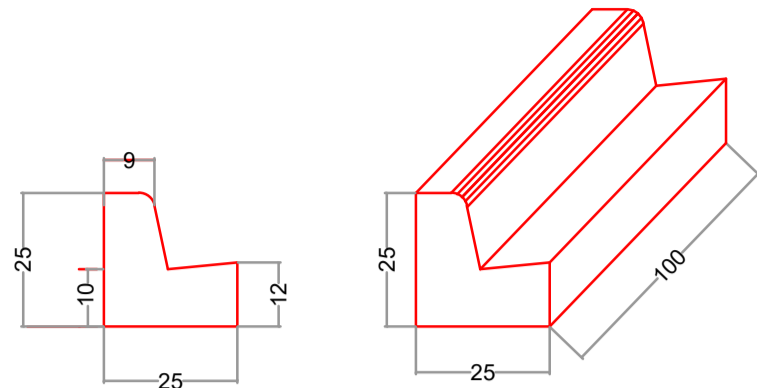
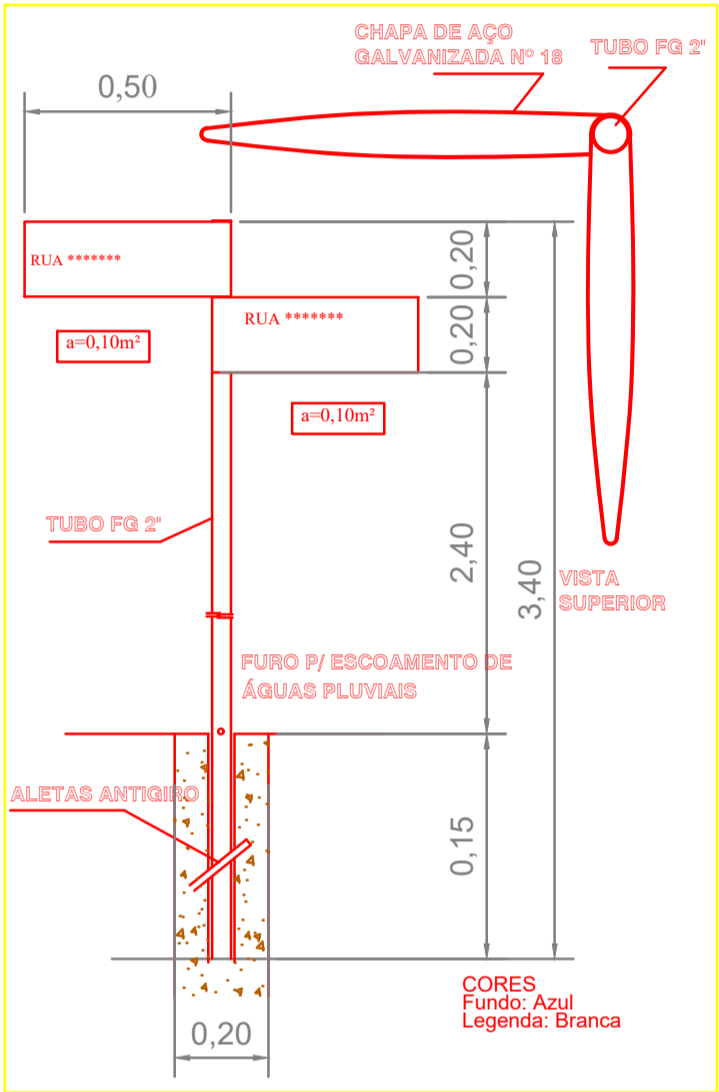
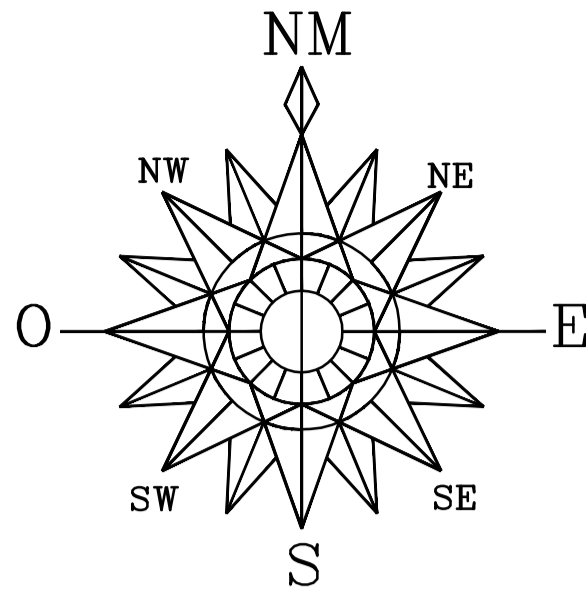


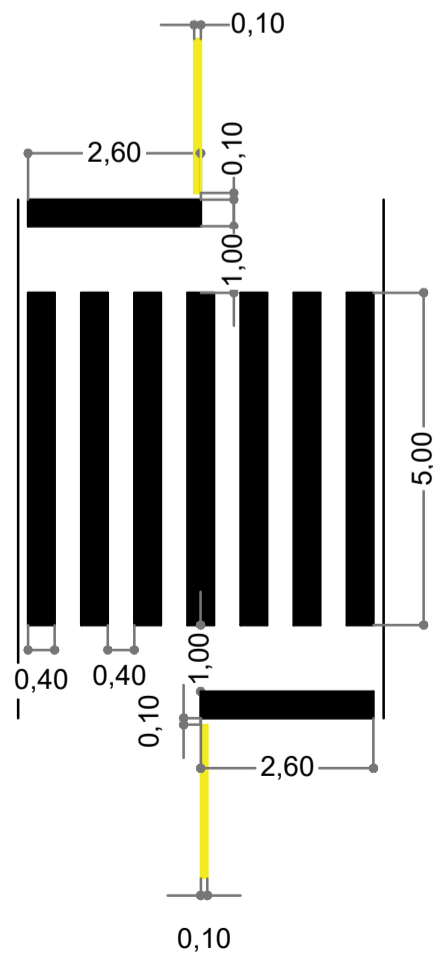
QUANTITATIVO				
MODELO	CÓDIGO	QUANT.	M²/UND	M²/TOTAL
	R-19/40	02	0,16	0,32
MODELO	CÓDIGO	QUANT.	M²/UND	M²/TOTAL
	R-02	01	0,30	0,30



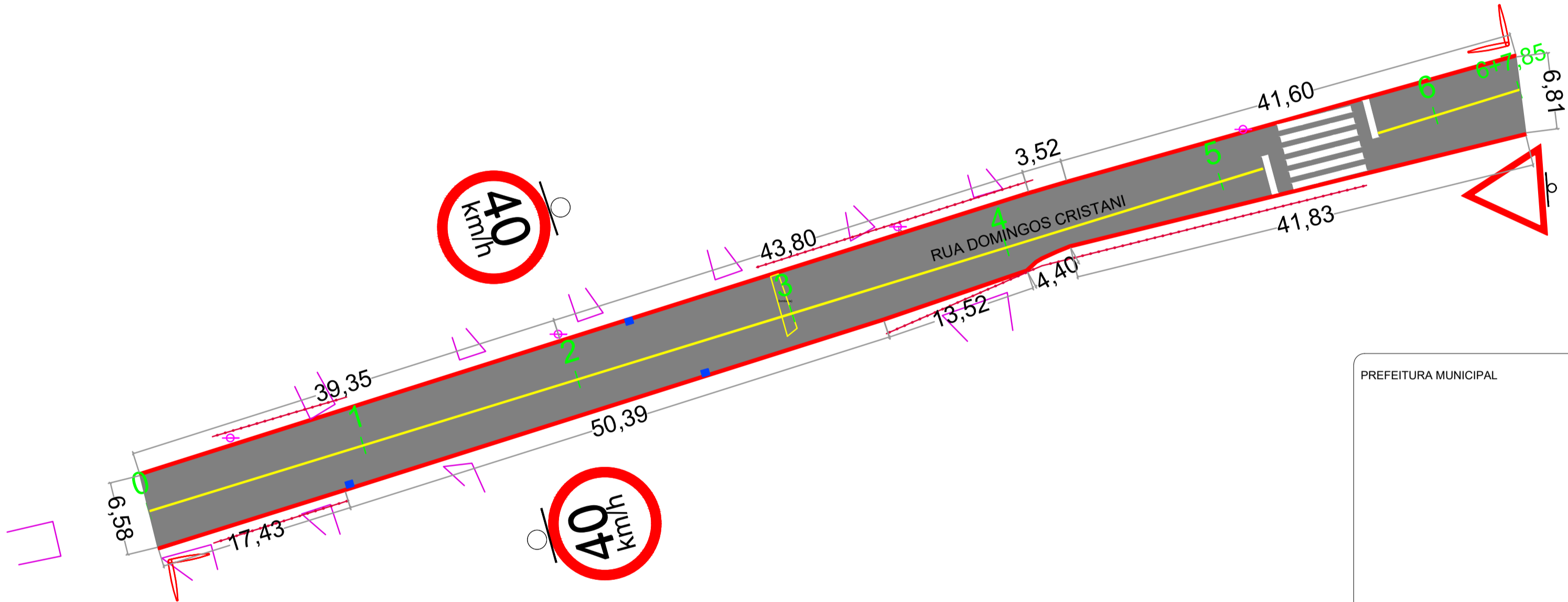
DETALHE MEIO-FIO COM SARJETA



SUPORTE METÁLICO GALVANIZADO h=3,00m
ANTI-GIRO
PLACA COM NOME DE RUA: (0,10X2) = 0,20 m² (cada placa)
NOME DA RUA = 01 und
NOME DA RUA = 0,20 x 01 und = 0,20 m²





DETALHE FAIXA PEDESTRE
16,08 m² cada faixa branca
faixa amarela 10 cm
280,00 m x 0,10 m = 28,00 m²
ESCALA = 1/50



AVENIDA IGUAÇU

	Quantidade
FAIXA DE SINALIZAÇÃO HORIZONTAL	28,86 m²
PLACA R19/40	2 UND
PLACA R-02	1 UND

PREFEITURA MUNICIPAL		SAÚDE PÚBLICA	
PROJETO DE PAVIMENTAÇÃO ASFÁLTICA			
PREFEITURA MUNICIPAL DE NOVA PRATA DO IGUAÇU			
			
Rua Vereador Valmor Gomes, 11/59 - Caixa Postal, 01 CEP 85.685 - 000 - Nova Prata do Iguaçu - Paraná. Tel-Fax (046) 3545-1442			
		OBRA: PROJETO DE SINALIZAÇÃO/PAVIMENTAÇÃO Rua Domingos Cristani NOVA PRATA DO IGUAÇU PERIMETRO URBANO DA CIDADE PARANÁ	
RESPONSÁVEL TÉCNICO: CLEUZA CASTRO DE JESUS Engenheira Civil e Agrimensora Crea.: SC 45.442/D		ÁREATOTAL: INDICADA ESCALA: 1:1.000 DATA: julho/2024	
LOCALIDADE/BAIRRO: N. PRATA DO IGUAÇU		SUPERVISOR: ANDRE FAUST	
FOLHA: 01 - 01		ELIZETE CAVAZIN PREFEITA MUNICIPAL	